


# Stadt Halle (Saale)

## Lärmaktionsplan

Karte 5

**Lärmbelastung an bewohnten Gebäuden nach Auslösewerten ganztags ( $L_{DEN}$ ) und nachts ( $L_{Night}$ )**


### Straßenbahnverkehr


  $L_{DEN} > 65 \text{ dB(A)}$  oder  
 $L_{Night} > 55 \text{ dB(A)}$

### Straßenverkehr


  $L_{DEN} > 65 \text{ dB(A)}$  oder  
 $L_{Night} > 55 \text{ dB(A)}$

### Straßen- und Straßenbahnverkehr

  $L_{DEN} > 65 \text{ dB(A)}$  oder  
 $L_{Night} > 55 \text{ dB(A)}$

  $L_{DEN} \leq 65 \text{ dB(A)}$  und  
 $L_{Night} \leq 55 \text{ dB(A)}$  oder unbewohnt

 Kartierungsnetz Straßenbahn

 Kartierungsnetz Straße

### Datengrundlage

Lärmkartierung 2. Stufe Stadt Halle (Saale) 2012

### Kartengrundlage

Netz-, Gebäudegeometrien, Stadtgrenze  
Stadt Halle (Saale) 2012

Stand

Dezember 2014

0 1 2 km



**LK Argus**

Berlin • Hamburg • Kassel

Ludwig-Erhard-Straße 8 • D-34131 Kassel  
Tel. 0561.31 09 72 80 • Fax 0561.31 09 72 89  
kassel@LK-argus.de • www.LK-argus.de

